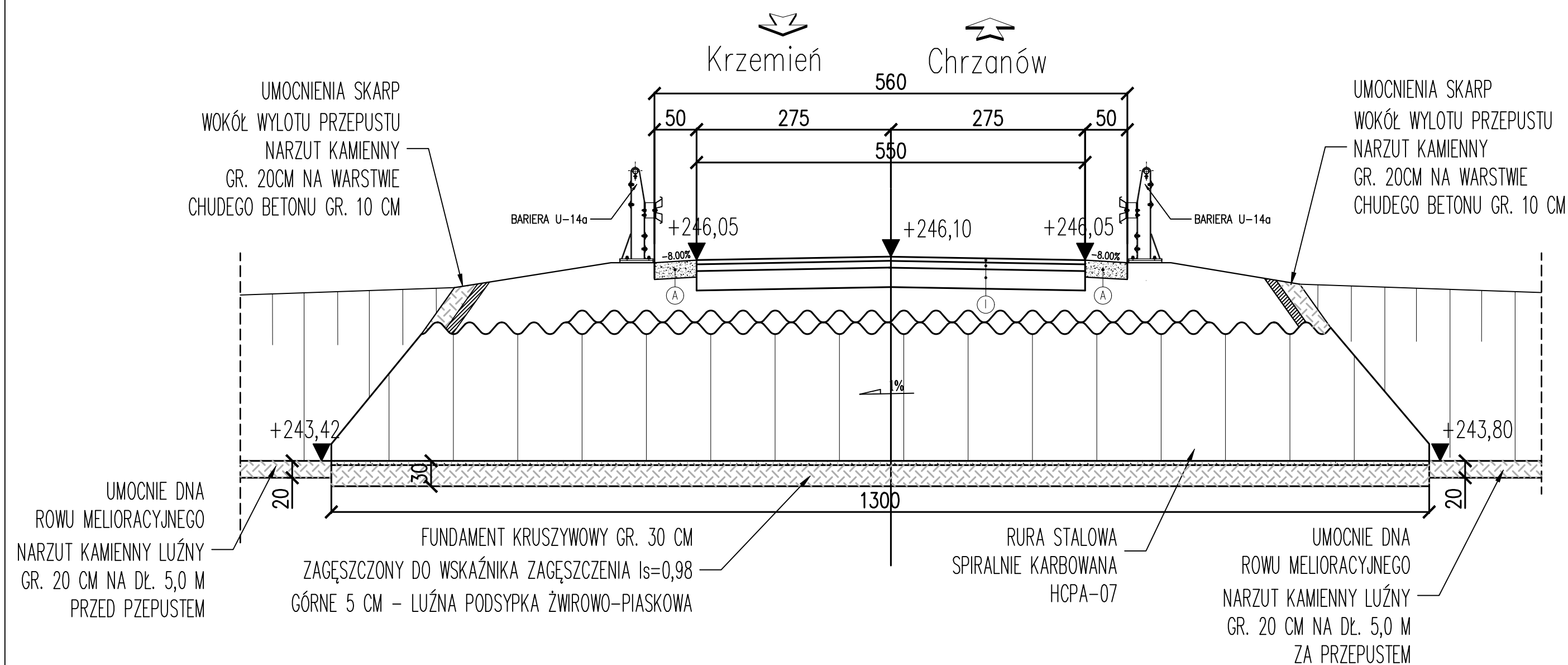
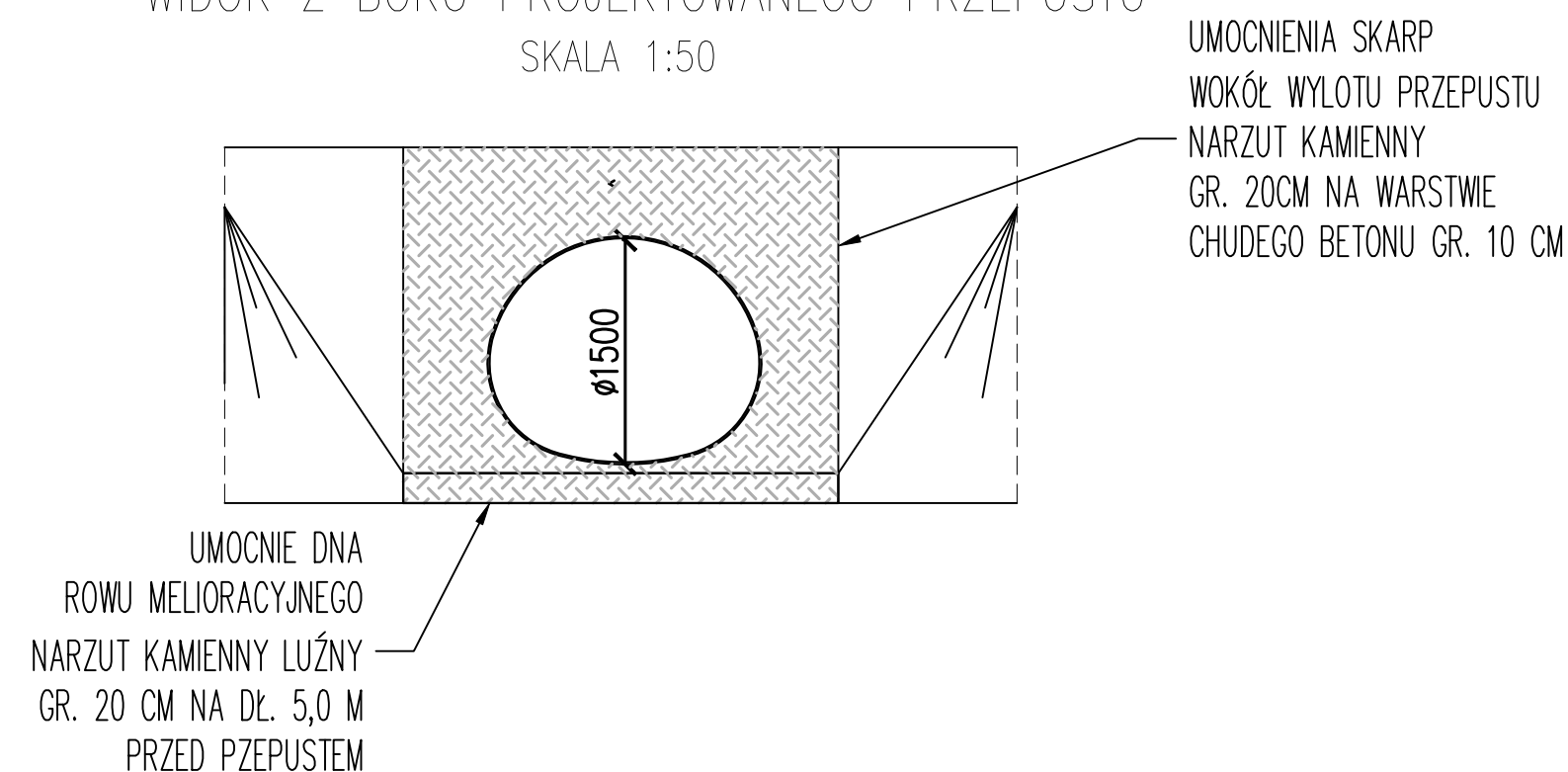


(PROSTOPADŁY DO OSI NIWELETY)
SKALA 1:50

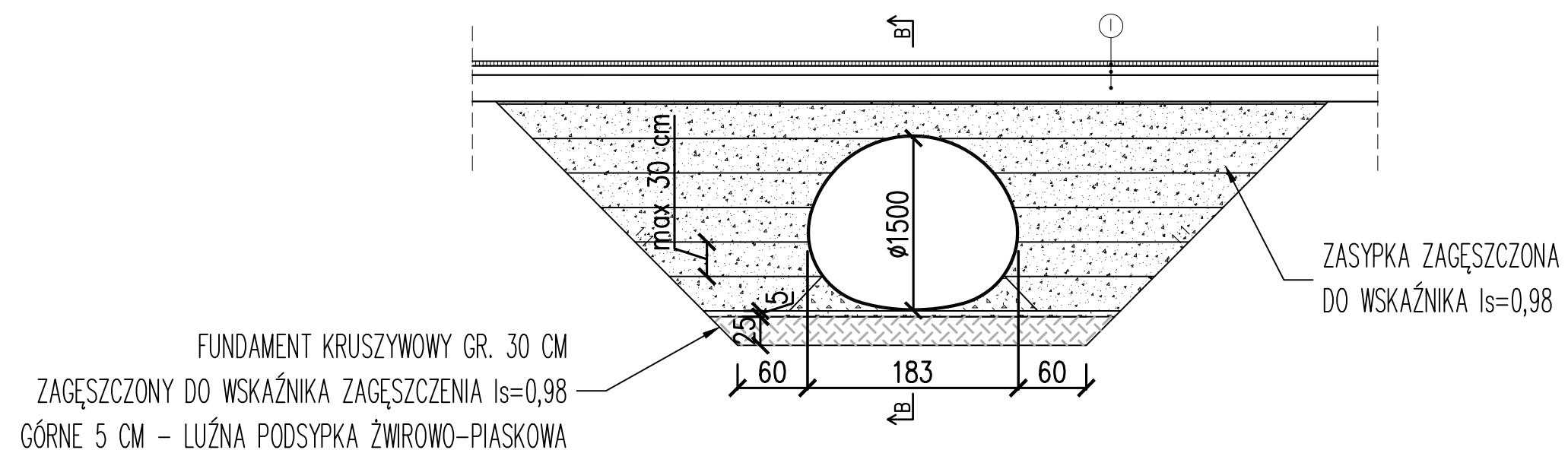




I	WARSTWA ŚCIERALNA BA 0/12.8	5 cm
	WARSTWA WIĄŻĄCA BA 0/16	8 cm
	PODBUDOWA Z KRUSZYWA 0/31,5 mm	23 cm
	ZASYPKA ZAGĘSZCZONA $I_s = 0,98$	28 cm
	RURA STALOWA HelCor PA HCPA-07	150 cm
A	POBOCZE GRUNTOWE ULEPSZONE	10 cm

WIDOK Z BOKU PROJEKTOWANEGO PRZEPUSTU
SKALA 1:50



PRZEKRÓJ POPRZECZNY
PROJEKTOWANEGO PRZEPUSTU
SKALA 1:50



<p>Inwestor:</p>  <p>Powiat Janowski Ul. Jana Zamoyskiego 59, 23-300 Janów Lubelski w którego imieniu działa Zarząd Dróg Powiatowych ul. Bohaterów Porytowego Wzgórza 29, 23-300 Janów Lubelski</p>		<p>Biurowisko projektowe:</p>  <p>Geo-Projekt Invest Sp. z o.o. ul. Urzędowska 139 23-200 Kraśnik</p>	
<p>Nazwa opracowania/Nazwa obiektu budowlanego:</p> <p>Przebudowa przepustu zlokalizowanego w km 4+263 drogi powiatowej nr 2810L Krzemień – Chrzanów-Goraj</p>			
<p>Tytuł rysunku: <i>Przekrój poprzeczny, przekrój podłużny</i></p>		<p>Podpis projektanta:</p>	
<p>Projektant: <i>mgr inż. Daniel Kędzierski</i></p>		<p>Skala: 1:50</p>	
<p>Nr uprawnień: <i>LUB/0204/PWBD/16</i></p>			
<p>Sprawdzający:</p>		<p>Data oprac.: <i>LIPIEC 2023</i></p>	
<p>Nr uprawnień:</p>		<p>Faza: <i>P.W.</i></p>	
		<p>Nr rys. 2.1</p>	